



# La Via Appia da Santa Maria delle Mole a via delle Capanne di Marino

## Via Appia Antica

Quest'itinerario si svolge lungo il decimo miglio della Via Appia Antica, ricadente nei territori dei comuni di Marino e Ciampino. Questo è uno dei tratti meno conosciuti della strada, dove anticamente si trovavano numerosi edifici funerari e di carattere utilitario, solo in parte arrivati fino a noi.

Il percorso inizia a Santa Maria delle Mole; il primo monumento che incontrerete è un interessante impianto termale in buono stato di conservazione, che in epoca romana doveva essere molto frequentato dai tanti viaggiatori che percorrevano l'Appia Antica.

Dopo il sottopasso della ferrovia Roma-Velletri, costruita durante il pontificato di papa Pio IX, troverete il mausoleo cosiddetto La Mola, che si distingue per la sua imponenza, destinato a una committenza elevata.

Ma non solo l'archeologia caratterizza questo percorso: tra le evidenze naturalistiche che troverete lungo il vostro cammino si distingue il Fosso del Cipollaro, uno dei tanti corsi d'acqua che caratterizzano il Parco Archeologico dell'Appia Antica, il cui nome deriva dalla coltivazione di cipolle che si praticava nei suoi pressi fino alla metà del secolo scorso.

Da via delle Capanne di Marino, utilizzando le informazioni presenti sul cartello mappa, potete proseguire l'itinerario lungo l'Appia verso nord.

## Tappe

- |  |   |
|--|---|
| 1 Via Appia Antica - Santa Maria delle Mole          | 5 Sepolcro a corpi sovrapposti                      |
| 2 Impianto Termale                                   | 6 Sepolcro a tumulo nei pressi del Fosso di Fiorano |
| 3 Via Appia Antica - sottopasso ferroviario          | 7 Sepolcro a croce greca                            |
| 4 Mausoleo c.d. La Mola e resti di recinto funerario | 8 Via Appia Antica - Ciampino                       |

## Info



Tappe

8

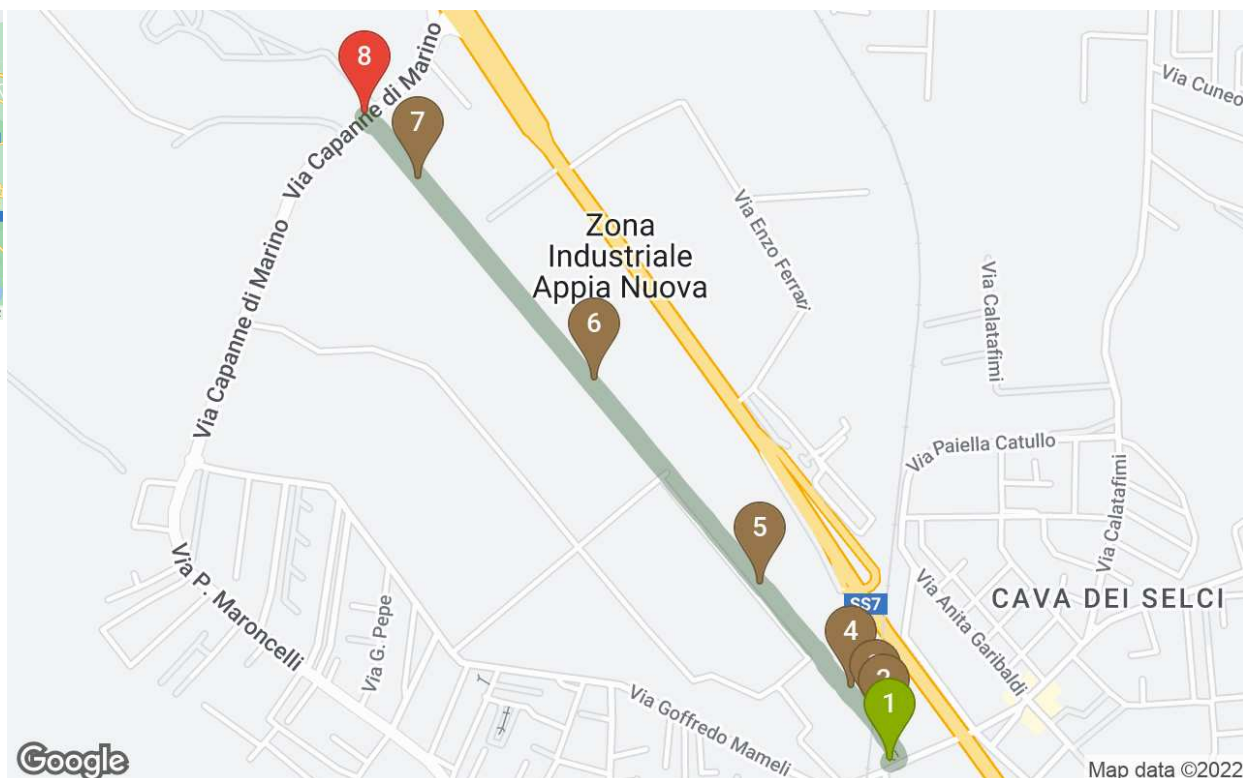


Distanza

1.57 Km



Fotografa il QRCode per accedere alla versione Mobile navigabile dell'itinerario





## Via Appia Antica - Santa Maria delle Mole

### Marino / Luoghi da visitare - Antiche strade

Santa Maria delle Mole è una frazione del comune di Marino, situata sul tracciato della via Appia Nuova e della linea ferroviaria Roma-Velletri. Il territorio è in massima parte pianeggiante, eccetto alcuni piccoli rilievi, come il Colle della Falcognana, ed è solcato da alcuni corsi d'acqua di piccola portata, come il Fosso di Fiorano o del Cipollaro.

L'origine del nome si lega tradizionalmente al ritrovamento di una piccola statua raffigurante la Madonna, diventata la patrona dell'abitato, e di una coppia di mole, in ricordo dei mulini alimentati un tempo dalle acque del Fosso di Fiorano e dalle sorgenti presenti nella zona.

Poco lontano dal centro abitato moderno sorgeva probabilmente un antichissimo insediamento latino *Mugilla*, di cui resterebbero solo pochi ruderi su un'altura presso il Colle della Falcognana.

A ridosso dell'odierna Santa Maria delle Mole, in località Frattocchie, si trovava *Bovillae*, il primo centro abitato sulla Via Appia dopo Roma. Colonia di Alba Longa, *Bovillae* fece parte della Lega Latina e poi, dopo la sconfitta da parte di Roma, diventò un municipio romano. La sua importanza nell'antichità era legata all'ubicazione lungo una delle strade più frequentate dell'Impero romano.

### Info

Info Point

**Aperto:**

10.00 - 18.00 sabato e domenica da marzo a luglio e da settembre a dicembre

### Tempo stimato di visita

2 min.

### Indirizzo

Viale della Repubblica - Marino (RM)

**Come arrivare**

Da ROMA TERMINI prendere treno direzione VELLETRI fino a fermata SANTA MARIA DELLE MOLE.

1

Via Appia Antica - Santa Maria delle Mole

2

Impianto Termale

3

Via Appia Antica - sottopasso ferroviario

4

Mausoleo c.d. La Mola e resti di recinto funerario

5

Sepolcro a corpi sovrapposti

6

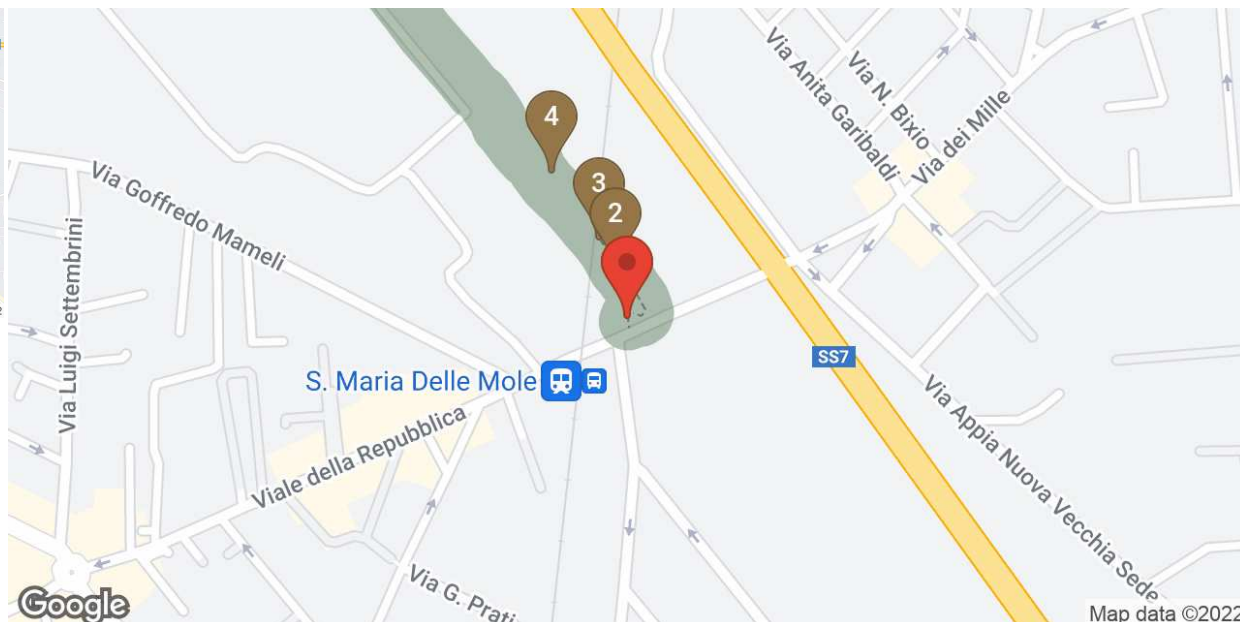
Sepolcro a tumulo nei pressi del Fosso di Fiorano

7

Sepolcro a croce greca

8

Via Appia Antica - Ciampino





## Impianto Termale

### Marino / Luoghi da visitare - Aree archeologiche

In quest'area sono state rinvenute le strutture di un edificio termale di età imperiale, collegato probabilmente alla presenza nella zona di sorgenti d'acqua mineralizzata e di emissioni solforose. La vicinanza con la strada e l'usura delle soglie portano a ritenere che le terme fossero pubbliche e molto frequentate. I materiali rinvenuti nello scavo, tra cui monete di personaggi di rango imperiale, attestano il lungo utilizzo dell'edificio termale, dalla fine del I al III secolo d.C.

L'impianto era articolato in una serie di ambienti, alcuni dei quali conservano le tracce del sistema di riscaldamento tipico delle terme romane e delle vasche, originariamente rivestite di marmo, nelle quali confluiva l'acqua fredda o calda. Nelle terme romane, infatti, era possibile fare bagni a temperatura calda, tiepida o fredda, in ambienti appositamente predisposti, forniti di vasche. Essi erano collegati tra loro e permettevano la libera circolazione degli utenti, che potevano decidere in autonomia la successione dei bagni.

#### Tempo stimato di visita

5 min.

#### Indirizzo

Via Appia Antica - Marino (RM)

Come arrivare

Dalla stazione dei treni ROMA TERMINI prendere treno fino a SANTA MARIA DELLE MOLE poi camminare verso Via Appia Antica.

#### Audioguide



Fotografa il QRCode per ascoltare l'audioguida

- 1 Via Appia Antica - Santa Maria delle Mole
- 2 Impianto Termale
- 3 Via Appia Antica - sottopasso ferroviario
- 4 Mausoleo c.d. La Mola e resti di recinto funerario

- 5 Sepolcro a corpi sovrapposti
- 6 Sepolcro a tumulo nei pressi del Fosso di Fiorano
- 7 Sepolcro a croce greca
- 8 Via Appia Antica - Ciampino





## Via Appia Antica - sottopasso ferroviario

### Roma / Luoghi da visitare - Antiche strade

La ferrovia Roma-Velletri è nata alla metà dell'800 come prima tratta del progetto di collegamento tra Roma e Napoli. Il suo promotore fu papa Pio IX, salito al soglio pontificio nel 1846 che, in nome del progresso, decise di avviare la costruzione di quattro linee ferroviarie. La prima, con tratta da Roma a Ceprano, al confine con il regno borbonico, fu portata a termine nel 1862, e nel 1864 fu raccordata alla linea ferroviaria che giungeva a Napoli.

La prima fermata era a Ciampino, dove la ferrovia si biforcava: un binario raggiungeva Frascati, l'altro Ceprano, dove si incontrava con la ferrovia napoletana. La linea in origine funzionava con trazione a vapore, mentre dal 1948 fu attivata la linea elettrica. Il tratto realizzato fino a Cecchina fu inaugurato e percorso il 3 luglio del 1859 da Pio IX con il suo nuovo treno, oggi esposto alla Centrale Montemartini.

Si tratta di una vera e propria opera d'arte su ruote, costata all'epoca 140 mila franchi. Il treno, utilizzato da papa Pio IX dal 1859 al 1870, è costituito da tre carrozze estremamente lussuose, una allestita a loggia per le benedizioni, la seconda ad appartamento privato con salotto e trono, la terza a sontuosa cappella. All'epoca della realizzazione della ferrovia, tra il 1856 e il 1859, fu costruito il ponticello e il sottopasso pedonale che taglia il tracciato della Via Appia Antica a Santa Maria delle Mole.

La Commissione delle Antichità del tempo si oppose fortemente alla realizzazione dell'opera perché rompeva l'unità e la visione d'insieme della Via Appia Antica da poco ristabilito. Il tratto di basolato dell'Appia in questo punto è ancora oggi ben conservato; esso è costituito da grandi lastroni di basalto e ha una larghezza di circa 4 metri; lateralmente sono ben visibili i marciapiedi, rialzati, larghi circa 3 metri ciascuno. Nel 1957 sono state chiuse le tratte Velletri – Colleferro e Velletri – Priverno lasciando, quindi, attive solo le tratte Roma – Velletri e Priverno – Terracina.

### 👁 Tempo stimato di visita

5 min.

### 📍 Indirizzo

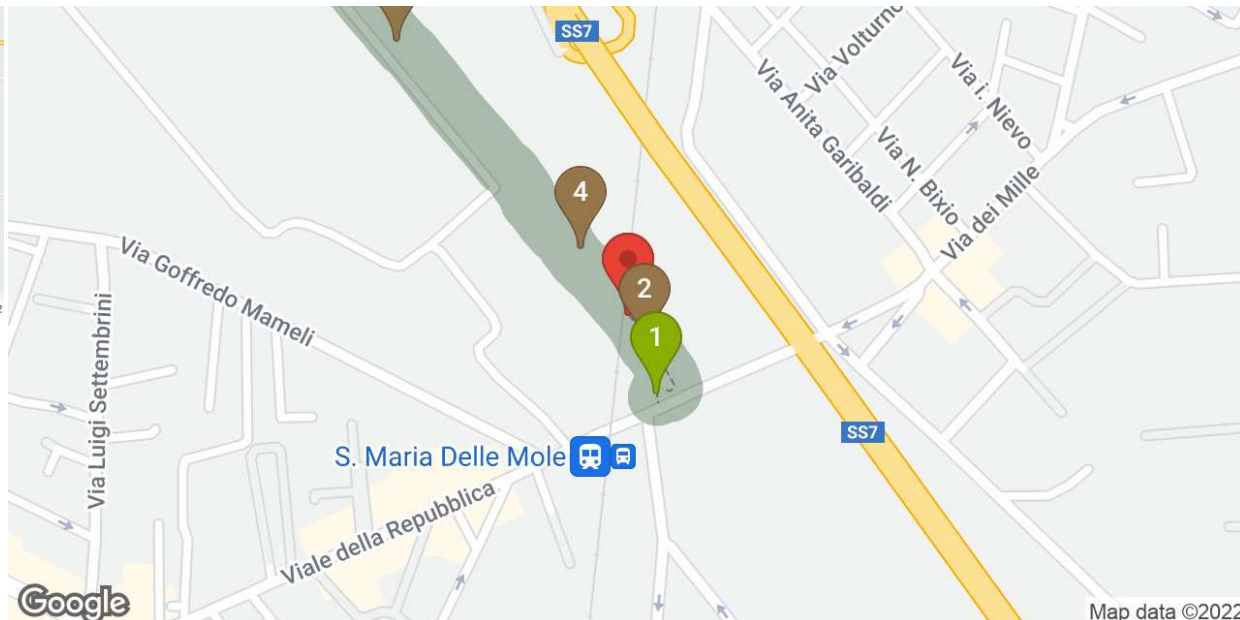
Via Appia Antica - Marino - Roma (RM)

### 🚶 Come arrivare

Dalla stazione dei treni ROMA TERMINI prendere il treno direzione VELLETRI fino a fermata SANTA MARIA DELLE MOLE e procedere poi a piedi verso la Via Appia Antica

- 1 Via Appia Antica - Santa Maria delle Mole
- 2 Impianto Termale
- 3 Via Appia Antica - sottopasso ferroviario
- 4 Mausoleo c.d. La Mola e resti di recinto funerario

- 5 Sepolcro a corpi sovrapposti
- 6 Sepolcro a tumulo nei pressi del Fosso di Fiorano
- 7 Sepolcro a croce greca
- 8 Via Appia Antica - Ciampino







## Mausoleo c.d. La Mola e resti di recinto funerario

### Roma / Luoghi da visitare - Sepolcri

Siamo al X miglio della Via Appia. Questa struttura era un enorme sepolcro a pianta circolare con un diametro di ben 23 metri. Si tratta di un monumento di età augustea (fine I secolo a.C. - inizio I secolo d.C.) forse originariamente sormontato da una struttura a forma conica e dotato di gradini per accedere alla sommità. La camera sepolcrale all'interno è accessibile da un ingresso rivolto verso la strada, secondo uno schema inusuale, ed era realizzata in blocchi di peperino. Essa contiene tre celle disposte a croce greca ossia con i due bracci della stessa lunghezza. I disegni ottocenteschi del mausoleo permettono di ipotizzare l'aspetto del basamento in mattoni del sepolcro, che doveva essere decorato con eleganti motivi a semicolonne che incorniciavano nicchie rettangolari e semicirculari alternate. Tra "La Mola" e la ferrovia, gli scavi del 1985 hanno messo in luce alcune strutture in blocchi di peperino identificate come un recinto funerario.

#### 👁 Tempo stimato di visita

2 min.

#### 📍 Indirizzo

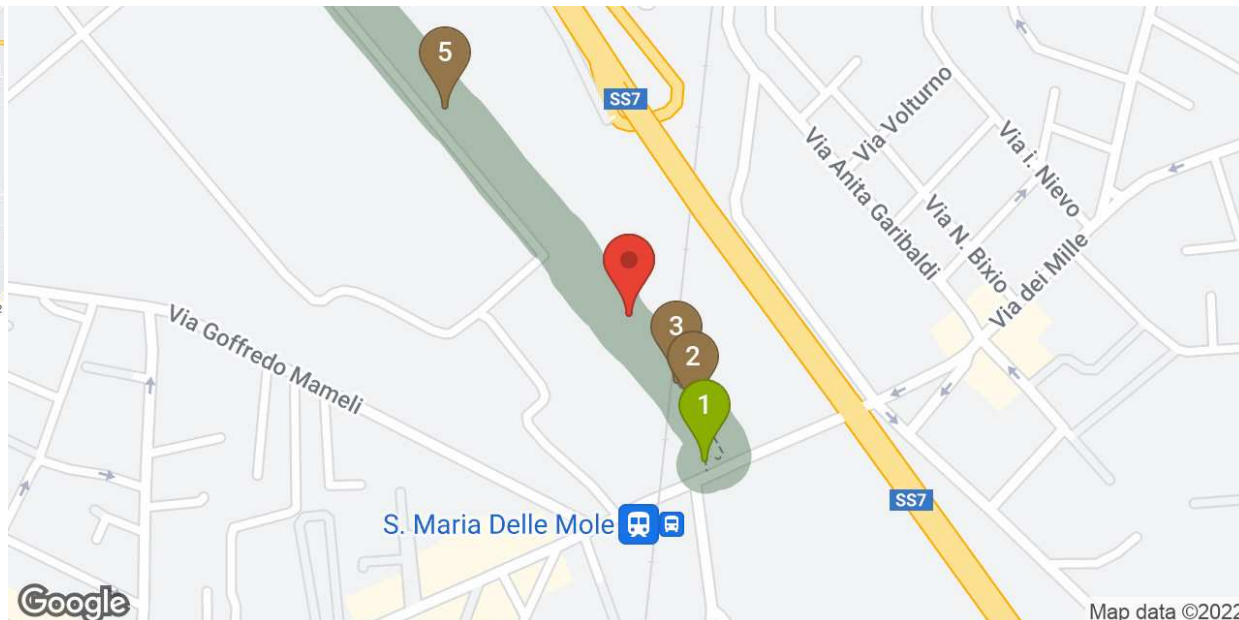
Via Appia Antica - Roma (RM)

#### 🚶 Come arrivare

Dalla stazione dei treni ROMA TERMINI prendere il treno direzione VELLETRI fino a fermata SANTA MARIA DELLE MOLE e procedere poi a piedi per circa 2 minuti verso Via Appia Antica.

- 1 Via Appia Antica - Santa Maria delle Mole
- 2 Impianto Termale
- 3 Via Appia Antica - sottopasso ferroviario
- 4 Mausoleo c.d. La Mola e resti di recinto funerario

- 5 Sepolcro a corpi sovrapposti
- 6 Sepolcro a tumulo nei pressi del Fosso di Fiorano
- 7 Sepolcro a croce greca
- 8 Via Appia Antica - Ciampino





## Sepolcro a corpi sovrapposti

### Roma / Luoghi da visitare - Sepolcri

All'inizio del XI miglio della via Appia, circa 400 metri dopo l'attraversamento del fosso di Fiorano (o del Cipollaro), sulla crepidine destra della strada, si incontrano i resti di un sepolcro, del quale si conserva solo il nucleo cementizio: esso è del tipo a corpi sovrapposti, riconoscendosi nell'elevato un elemento piramidale impostato sul dado di base nel quale fu ricavata la cella funeraria, accessibile dal lato opposto alla strada. Lungo l'Appia si incontrano diversi esempi di questa tipologia architettonica funeraria, sempre tuttavia ridotti a stato di rudere o quantomeno spogli del rivestimento originario. A riprova della varietà degli elementi che venivano scelti per la loro costruzione, basta ricordare il sepolcro a corpi sovrapposti posto all'inizio del V miglio, poco dopo il cosiddetto sepolcro di Seneca, costituito da un dado di base sormontato da un prisma ottagonale e, a coronamento, un elemento cilindrico, alto complessivamente 13 metri.

#### 👁 Tempo stimato di visita

3 min.

#### 📍 Indirizzo

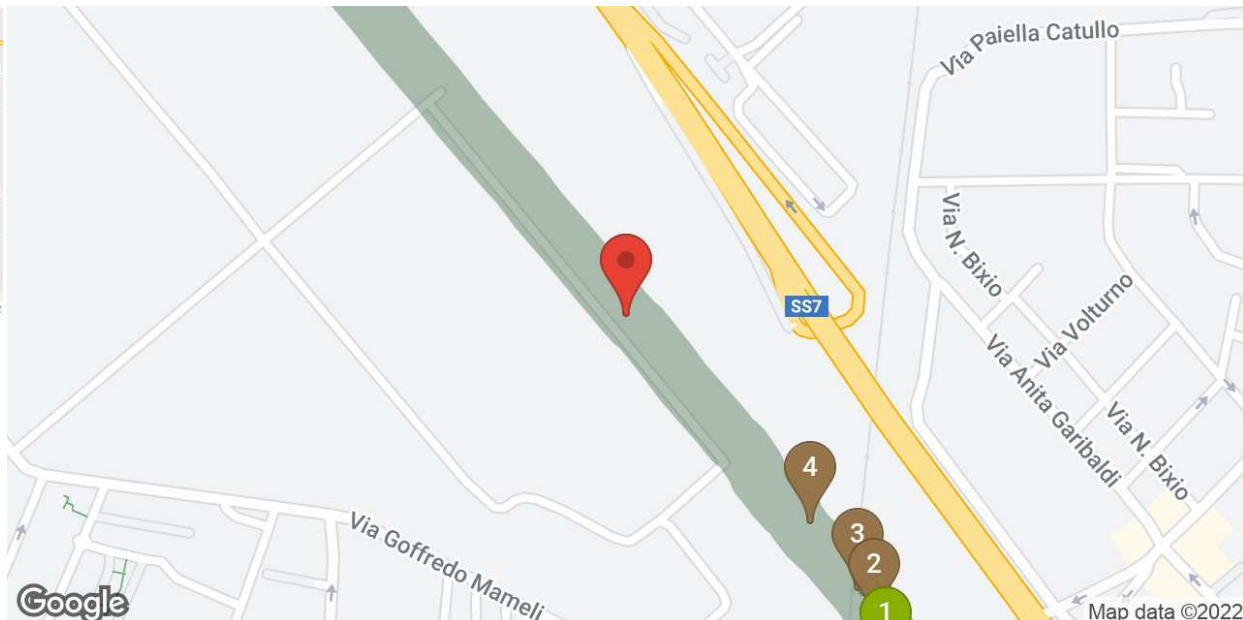
Via Appia Antica - Roma (RM)

#### 🚗 Come arrivare

Dalla stazione dei treni ROMA TERMINI prendere il treno direzione VELLETRI fino a SANTA MARIA DELLE MOLE e procedere a piedi per circa 5 minuti verso la Via Appia Antica.

- 1 Via Appia Antica - Santa Maria delle Mole
- 2 Impianto Termale
- 3 Via Appia Antica - sottopasso ferroviario
- 4 Mausoleo c.d. La Mola e resti di recinto funerario

- 5 Sepolcro a corpi sovrapposti
- 6 Sepolcro a tumulo nei pressi del Fosso di Fiorano
- 7 Sepolcro a croce greca
- 8 Via Appia Antica - Ciampino





## Sepolcro a tumulo nei pressi del Fosso di Fiorano

### Roma / Luoghi da visitare - Sepolcri

Alla fine del X miglio dell'Appia, a pochi metri dal fosso di Fiorano (o del Cipollaro), al lato della strada antica, della quale è visibile in questo tratto la pavimentazione in basoli (Luigi Canina ne calcolava la larghezza della carreggiata in poco più di 4 metri), si conserva il nucleo cementizio di un sepolcro che si eleva su un robusto basamento in blocchi di peperino. Nell'Ottocento il Canina, durante i lavori eseguiti per il "ristabilimento" della via Appia, vide nelle vicinanze della tomba un'iscrizione in travertino di epoca repubblicana che egli attribuì al sepolcro di un console, oggi purtroppo perduta. Il fosso posto poco più a sud, segna il confine tra i Comuni di Ciampino e Marino ed è così denominato per via della coltivazione di cipolle che avveniva qui fino agli anni '80 del Novecento. Il corso d'acqua, oggi purtroppo abbandonato all'incuria, si riversa nel Tevere, nella zona sud ovest di Roma, all'altezza del quartiere Tre Fontane.

### 👁 Tempo stimato di visita

3 min.

### 📍 Indirizzo

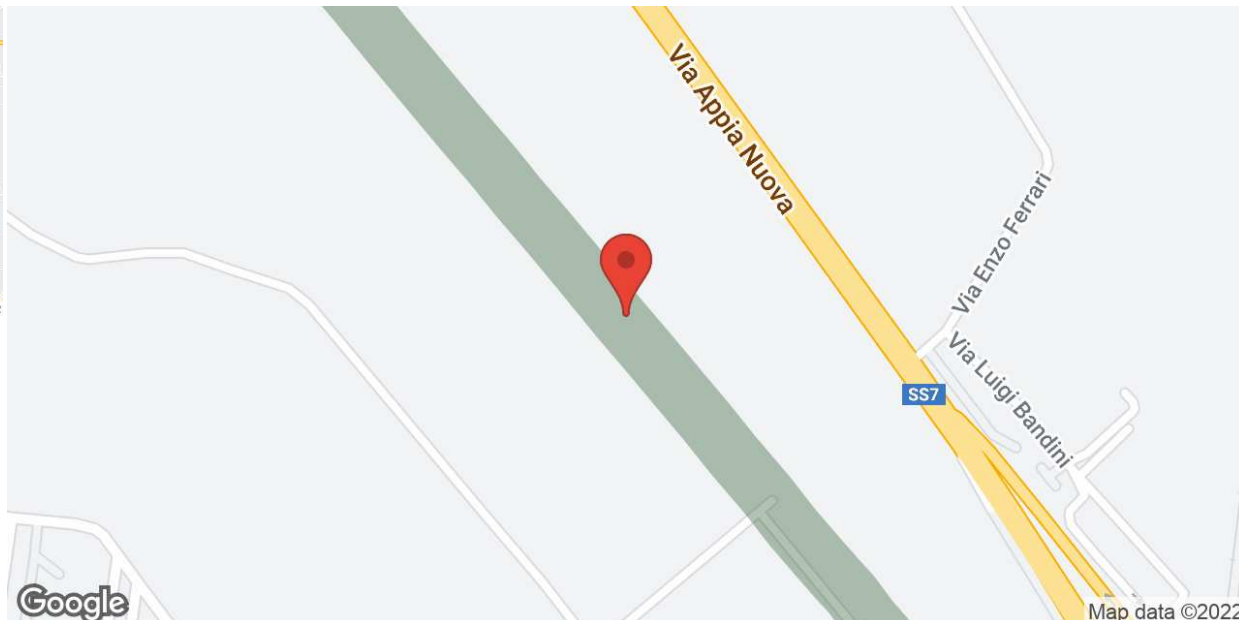
Via Appia Antica - Roma (RM)

### 🚗 Come arrivare

Dalla stazione dei treni ROMA TERMINI prendere il treno direzione VELLETRI fino a fermata SANTA MARIA DELLE MOLE e procedere poi a piedi per circa 12 minuti verso Via Appia Antica.

- 1 Via Appia Antica - Santa Maria delle Mole
- 2 Impianto Termale
- 3 Via Appia Antica - sottopasso ferroviario
- 4 Mausoleo c.d. La Mola e resti di recinto funerario

- 5 Sepolcro a corpi sovrapposti
- 6 Sepolcro a tumulo nei pressi del Fosso di Fiorano
- 7 Sepolcro a croce greca
- 8 Via Appia Antica - Ciampino





## Sepolcro a croce greca

### Roma / Luoghi da visitare - Sepolcri

Il sepolcro che vedete, di cui si conserva il conglomerato cementizio in parte ancora rivestito da laterizi, si presenta a pianta quadrangolare; sul lato opposto rispetto al fronte stradale si apre l'ingresso alla camera funeraria, articolata in tre nicchie, che conferiscono all'ambiente la forma a croce greca che giustifica il nome della tomba. All'interno, durante gli scavi, sono state recuperate le olle funerarie dei defunti, di cui una in vetro, contenente i resti di due individui, e una in ceramica con le ceneri di un fanciullo. Il sepolcro è stato oggetto di indagini archeologiche nel 2005 che hanno permesso di individuare, nelle fasi precedenti alla sua costruzione, la presenza di un impianto termale di età adrianea, poi in parte demolito.

#### 👁 Tempo stimato di visita

60 min. cc.

#### 📍 Indirizzo

Via Appia Antica - Roma (RM)

#### 🚗 Come arrivare

Dalla stazione dei treni ROMA TERMINI prendere il treno direzione VELLETRI fino a fermata SANTA MARIA DELLE MOLE e procedere poi a piedi per circa 1,5 km verso Via Appia Antica.

1

Via Appia Antica - Santa Maria delle Mole

2

Impianto Termale

3

Via Appia Antica - sottopasso ferroviario

4

Mausoleo c.d. La Mola e resti di recinto funerario

5

Sepolcro a corpi sovrapposti

6

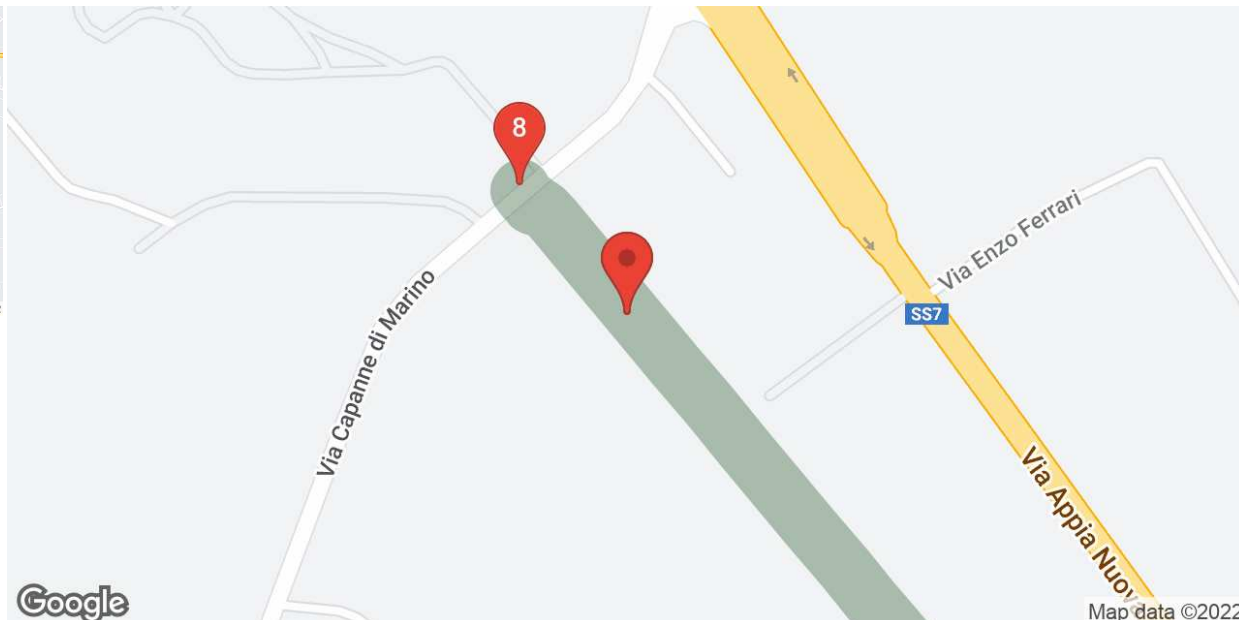
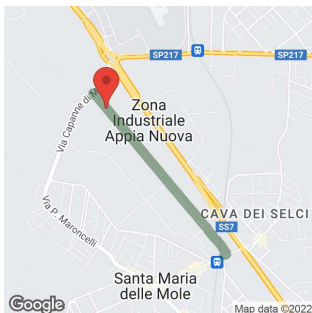
Sepolcro a tumulo nei pressi del Fosso di Fiorano

7

Sepolcro a croce greca

8

Via Appia Antica - Ciampino







## Via Appia Antica - Ciampino

### Ciampino / Luoghi da visitare - Antiche strade

In questo punto si incrociano Via Appia Antica e via delle Capanne di Marino. Da qui, seguendo le informazioni presenti sul cartello mappa, si potrà proseguire con gli altri itinerari nel Parco.

#### 👁 Tempo stimato di visita

1 min.

#### 📍 Indirizzo

Via Appia Antica - Ciampino (RM)

#### 🚶 Come arrivare

Da METRO B fermata LAURENTINA prendere il BUS 720 fino a fermata FIORANELLO/APPIA e procedere poi a piedi per 1,3 km, in alternativa da METRO A fermata ANAGNINA uscita via Tuscolana prendere il BUS COTRAL direzione VELLETRI fino a fermata APPIA BIVIO/VIA DEI LAGHI e procedere poi a piedi per 3 minuti.

- 1 Via Appia Antica - Santa Maria delle Mole
- 2 Impianto Termale
- 3 Via Appia Antica - sottopasso ferroviario
- 4 Mausoleo c.d. La Mola e resti di recinto funerario

- 5 Sepolcro a corpi sovrapposti
- 6 Sepolcro a tumulo nei pressi del Fosso di Fiorano
- 7 Sepolcro a croce greca
- 8 Via Appia Antica - Ciampino

