Da circonvallazione Tuscolana a Tor Fiscale

Parco degli Acquedotti / Parco di Tor Fiscale

Percorrendo quest'itinerario visiterete il Parco degli Acquedotti e quello di Tor Fiscale. Scoprirete così alcune delle zone più interessanti del Parco Archeologico dell'Appia Antica, dove il verde della campagna romana si coniuga felicemente con eccezionali evidenze archeologiche. Inizierete il percorso dall'ingresso agli acquedotti all'incrocio tra via Lemonia e circonvallazione Tuscolana.
La zona è percorsa da ben sei degli undici acquedotti di Roma. Passeggiando nel parco vedrete i resti dell'acquedotto Claudio - *Anio novus* e dell'*aqua Marcia-Tepula-Iulia*, di epoca romana, a cui si aggiunge poi il condotto dell'acquedotto Felice, costruito alla fine del Cinquecento. L'*aqua Tepula* e *Iulia* furono poi utilizzate nel Medioevo per alimentare il Fosso dell'Acqua Mariana, realizzato artificialmente per fini agricoli.
Oltre alle imponenti arcate degli acquedotti caratterizzano quest'area alcuni edifici rurali, come il casale di Romavecchia, di origine medievale, nonché i resti della Villa delle Vignacce, una delle più grandi residenze del suburbio romano, che sorgeva lungo l'antica Via Latina. Uscendo dal Parco degli Acquedotti in via Selinunte e attraversando il quartiere denominato "Quadraretto", potrete raggiungere un'altra area di verde pubblico, quella di Tor Fiscale, così chiamata dall'omonima torre medievale che con i suoi trenta metri di altezza domina tutto il territorio circostante.

Tappe

1. Parco degli Acquedotti (via Lemonia)
2. Aqua Marcia, Tepula, Iulia - Acquedotto Felice (Via Lemonia)
3. Fosso dell'Acqua Mariana (Romavecchia)
4. Casale di Romavecchia
5. Fosso dell'Acqua Mariana (Acquedotto Claudio - Anio Novus)
6. Villa delle Vignacce
7. Chiesa dell'Esaltazione della Santa Croce
8. Parco di Tor Fiscale

Info

Tappe

8

Distanza

3.45 Km

Fotografa il QrCode per accedere alla versione Mobile navigabile dell'itinerario

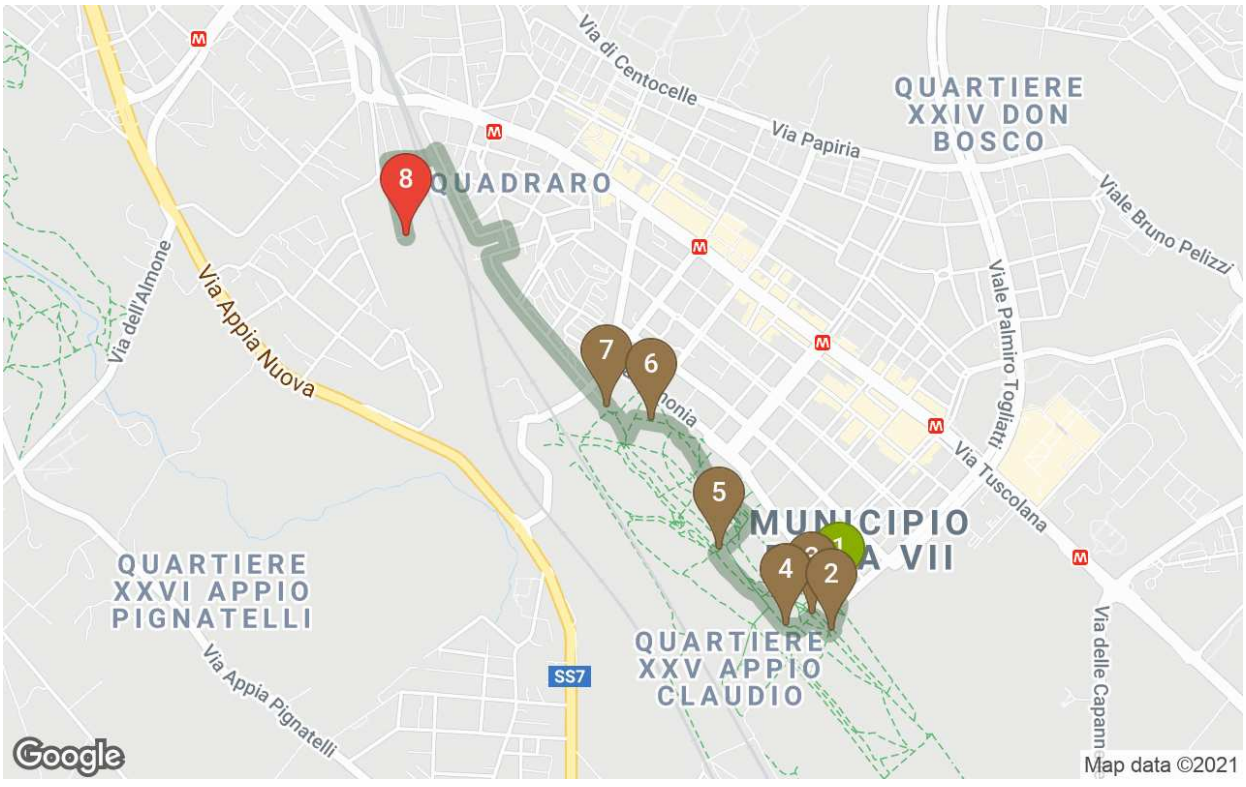

Tappa 1

Parco degli Acquedotti (via Lemonia)

Roma / Luoghi da visitare - Aree naturalistiche

Il Parco degli Acquedotti si estende per circa 240 ettari tra il quartiere Appio Claudio, via delle Capannelle e la linea ferroviaria Roma-Cassino-Napoli. È quanto rimane di un tratto di Agro romano che in origine giungeva, senza interruzioni, fino ai Colli Albani. Prende nome dagli imponenti resti di sei degli undici acquedotti che in età antica fornivano l'approvvigionamento idrico alla città di Roma: l'*Anio vetus* costruito tra il 272 e il 269 a.C., l'*aqua Marcia* del 144 a.C., la *Tepula* del 125 a.C., la *Iulia* del 33 a.C., gli acquedotti Claudio e *Anio novus* inaugurati nel 52 d.C. Il Parco è, anche, attraversato dal canale idrico a cielo aperto voluto da papa Callisto II nel 1122, noto come marrana dell'acqua Mariana, costruito per alimentare il Laterano, e dall'acquedotto Felice costruito tra il 1585 e il 1587, sfruttando ed inserendosi tra le murature degli acquedotti romani, per iniziativa di papa Sisto V, al secolo Felice Peretti, dal quale prende nome. Nel Parco si trovano anche i resti della Villa delle Vignacce appartenuta, nella prima metà del II secolo d.C., a Quinto Servilio Pudente, ed edifici storici come il Casale di Romavecchia e quello del Sellaretto.

Info

Il Parco è liberamente accessibile

Tempo stimato di visita

15 min.

Indirizzo

C.ne Tuscolana - Roma (RM)

Come arrivare

Da METRO A fermata GIULIO AGRICOLA procedere a piedi fino a via Lemonia.

Audioguide

Fotografa il QrCode per ascoltare l'audioguida

1. Parco degli Acquedotti (via Lemonia)
2. Aqua Marcia, Tepula, Iulia - Acquedotto Felice (Via Lemonia)
3. Fosso dell'Acqua Mariana (Romavecchia)
4. Casale di Romavecchia
5. Fosso dell'Acqua Mariana (Acquedotto Claudio - Anio Novus)
6. Villa delle Vignacce
7. Chiesa dell'Esaltazione della Santa Croce
8. Parco di Tor Fiscale

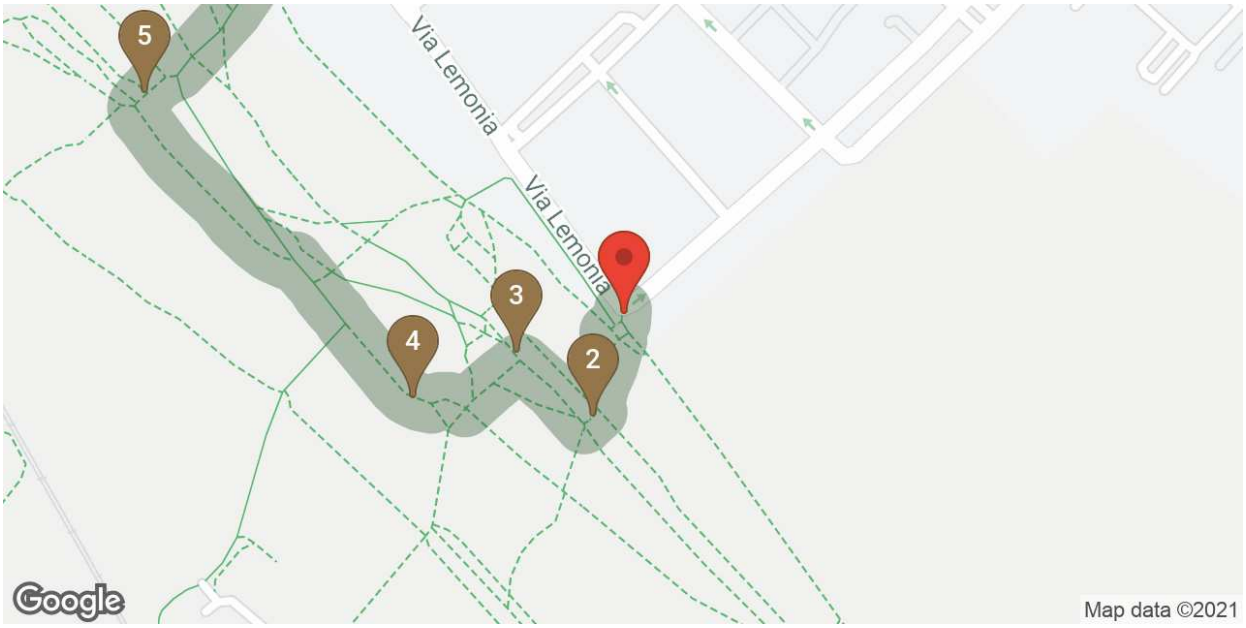

Mappa / Street View

Tappa 1



Tappa 2

Aqua Marcia, Tepula, Iulia - Acquedotto Felice (Via Lemonia)

Roma / Luoghi da visitare - Acquedotti

La successione di arcate che vedete in questo punto sono quelle dell'*aqua Marcia* che, dopo aver attraversato l'area degli acquedotti prosegue fino a Tor Fiscale e poi a Porta Maggiore. L'*aqua Marcia* fu costruita nel 144 a.C. dal pretore Quinto Marcio Re. Con i suoi 91 km è il più lungo acquedotto di Roma, partendo dall'alta valle del fiume Aniene e terminando a Porta Maggiore. Al Marcio, nel giro di poco più di un secolo furono sovrapposti due nuovi condotti: nel 125 a.C. quello della *Tepula* e nel 33 a.C. quello della *Iulia*, provenienti dalle sorgenti dei colli di Grottaferrata e Marino. Alla fine del Cinquecento le arcate dell'a*qua Marcia* furono distrutte e si usarono i suoi piloni come fondazione per l'acquedotto Felice, il cui nome deriva da Felice Peretti, divenuto papa nel 1585 col nome di Sisto V.

Tempo stimato di visita

5 min.

Indirizzo

Parco degli Acquedotti - Roma (RM)

Come arrivare

Da METRO A fermata GIULIO AGRICOLA procedere a piedi fino a via Lemonia.

1 Parco degli Acquedotti (via Lemonia)

2 Aqua Marcia, Tepula, Iulia - Acquedotto Felice (Via Lemonia)

3 Fosso dell'Acqua Mariana (Romavecchia)

4 Casale di Romavecchia

5 Fosso dell'Acqua Mariana (Acquedotto Claudio - Anio Novus)

6 Villa delle Vignacce

7 Chiesa dell'Esaltazione della Santa Croce

8 Parco di Tor Fiscale

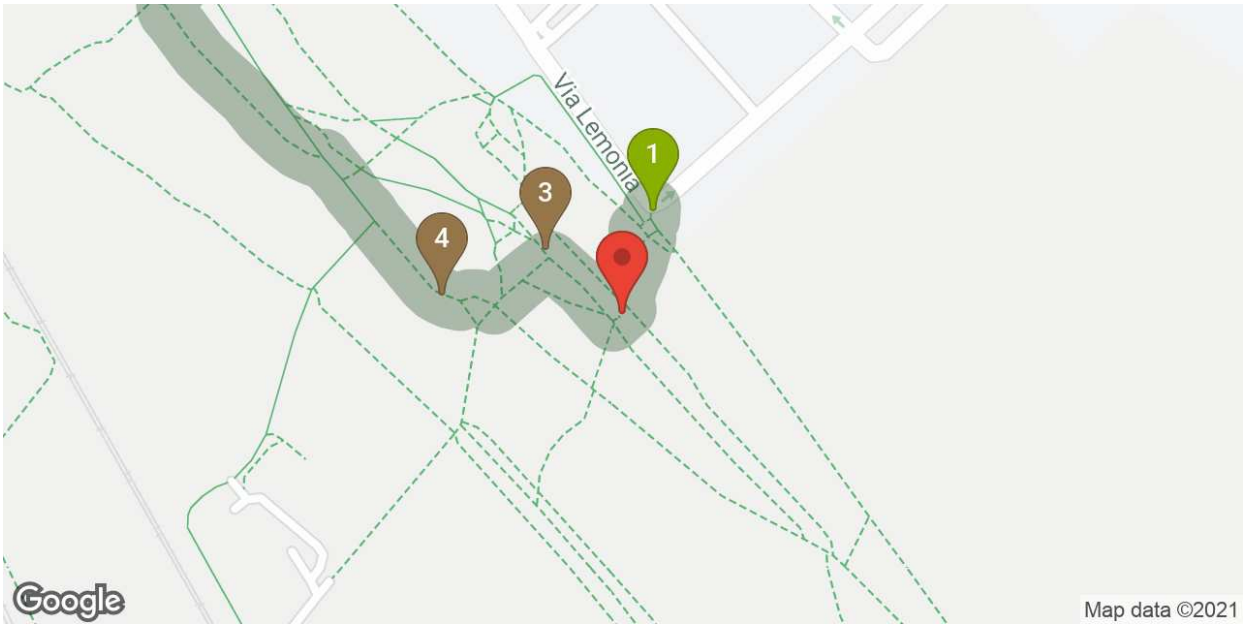

Mappa / Street View

Tappa 2

Fosso dell'Acqua Mariana (Romavecchia)

Roma / Luoghi da visitare - Acquedotti

Nel punto in cui vi trovate, presso il casale di Romavecchia, è presente un laghetto artificiale alimentato dall'acqua Mariana, un fosso che correva originariamente parallelo agli acquedotti, sfruttando in alcuni tratti come canale la pavimentazione in basolato dell'antica Via Latina, di cui nelle vicinanze è visibile parte del tracciato. Il fosso (o Marrana) dell'acqua Mariana fu realizzato nel 1122 da Papa Callisto II. La sua costruzione si rese necessaria per implementare la disponibilità idrica dell'Urbe e in particolar modo della zona della Basilica di S.Giovanni in Laterano, poiché molti degli acquedotti, in particolare l'acquedotto Claudio, erano ormai danneggiati e abbandonati. Partendo dalle sorgenti in località Squarciarelli (presso Grottaferrata) la Marrana attraversava il Parco degli Acquedotti, la zona di Tor Fiscale e, sfruttando la naturale pendenza del terreno e ripercorrendo la linea degli antichi acquedotti, giungeva a porta Asinaria dove azionava mulini e formava un laghetto; proseguiva poi per porta Metronia, prima di gettarsi nel Tevere all'altezza di S. Maria in Cosmedin. In alcuni punti il fosso veniva attraversato da caratteristici ponticelli che insieme alle rovine antiche circostanti creavano paesaggi caratteristici riprodotti in numerosi quadri e foto d'epoca. Il nome acqua Mariana sembra derivi dal *Fundus Maranus*, l'odierna località Morena, dove presso la Villa dei Centroni l'acqua scorreva sotterranea sfruttando un canale proprio dell'acquedotto Claudio. Da *Marianus* derivò poi il termine Mariana e quindi Marrana ad indicare i fossi o i piccoli corsi d'acqua che attraversano il territorio della campagna di Roma. Il fosso è oggi il più importante affluente del fiume Almone.

Tempo stimato di visita

1 min.

Indirizzo

Parco degli Acquedotti - Romavecchia - Roma (RM)

Come arrivare

DA METRO A fermata GIULIO AGRICOLA procede a piedi per 300 metri lungo viale Giulio Agricola. Giunti su via Lemonia esistono numerosi accessi al parco.

1. Parco degli Acquedotti (via Lemonia)
2. Aqua Marcia, Tepula, Iulia - Acquedotto Felice (Via Lemonia)
3. Fosso dell'Acqua Mariana (Romavecchia)
4. Casale di Romavecchia
5. Fosso dell'Acqua Mariana (Acquedotto Claudio - Anio Novus)
6. Villa delle Vignacce
7. Chiesa dell'Esaltazione della Santa Croce
8. Parco di Tor Fiscale

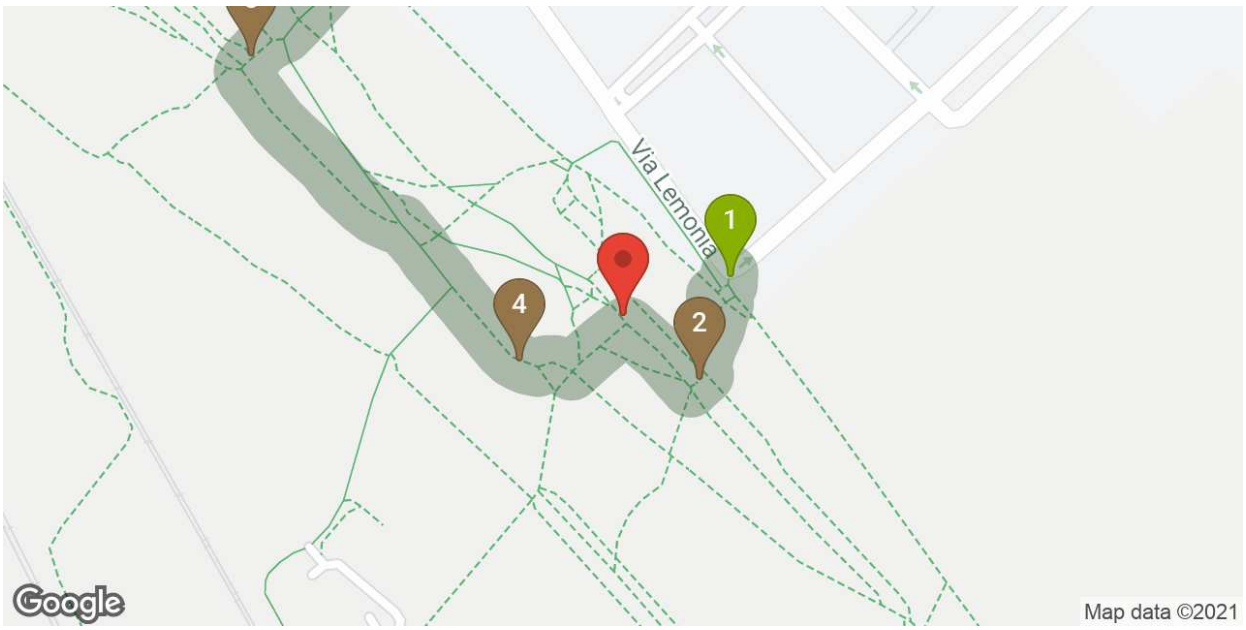

Mappa / Street View

Tappa 3

Tappa 4

Casale di Romavecchia

Roma / Luoghi da visitare - Casali

La costruzione situata tra il IV e il V miglio dell'antica Via Latina era in origine un casale-torre. Si trova in posizione strategica tra gli acquedotti Claudio e Marcio assolvendo a una funzione di controllo e difesa del territorio. Il nucleo centrale, realizzato con scaglie di lava, blocchi di peperino e frammenti di marmi antichi, risale al XIII secolo e ingloba strutture di età romana. L'edificio è organizzato intorno ad una corte interna dove sono esposti alcuni reperti archeologici recuperati nelle aree circostanti tra la fine dell'Ottocento e l'inizio del Novecento attraverso campagne di scavo promosse dalla famiglia Torlonia, proprietaria della tenuta. Il complesso, abbandonata la sua funzione difensiva, fu trasformato in tenuta agricola. Il nome "Roma Vecchia" deriva dalle rovine di età romana della vicina Villa dei Sette Bassi che erano così estese da essere considerate nel Settecento una vera e propria città.

Tempo stimato di visita

10 min.

Indirizzo

Via Lemonia - Parco degli Acquedotti - Roma (RM)

Come arrivare

Da METRO A fermata GIULIO AGRICOLA procedere a piedi lungo viale Giulio Agricola. Giunti su via Lemonia esistono numerosi accessi al parco.

1. Parco degli Acquedotti (via Lemonia)
2. Aqua Marcia, Tepula, Iulia - Acquedotto Felice (Via Lemonia)
3. Fosso dell'Acqua Mariana (Romavecchia)
4. Casale di Romavecchia
5. Fosso dell'Acqua Mariana (Acquedotto Claudio - Anio Novus)
6. Villa delle Vignacce
7. Chiesa dell'Esaltazione della Santa Croce
8. Parco di Tor Fiscale

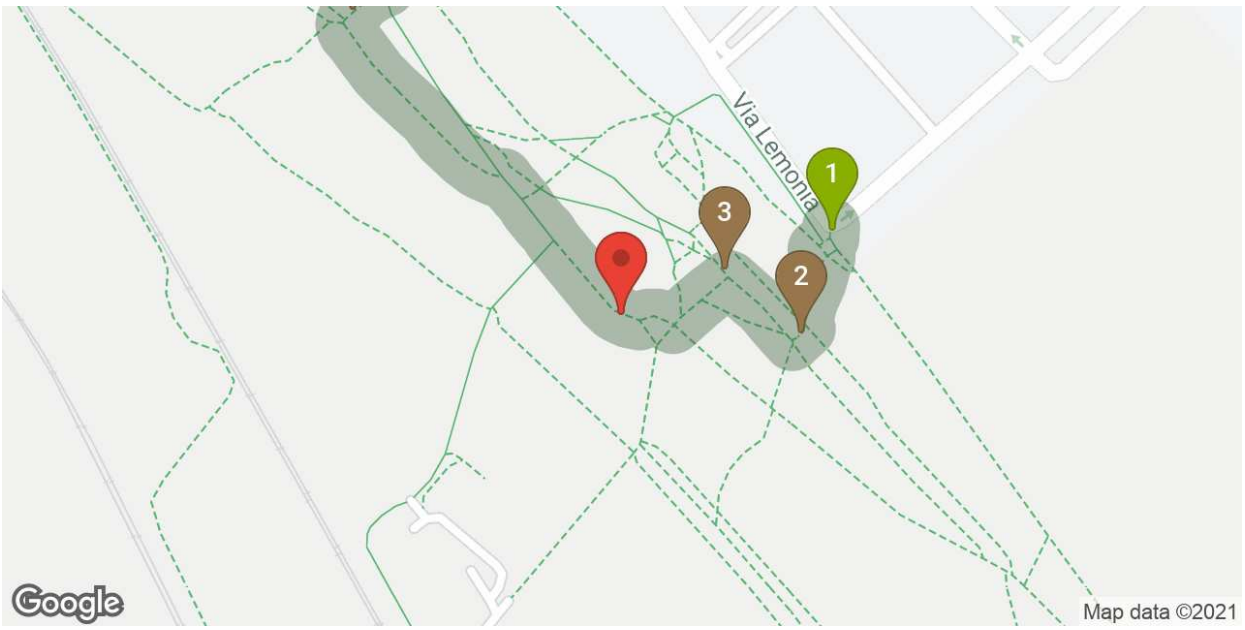

Mappa / Street View

Tappa 4

Tappa 5

Fosso dell'Acqua Mariana (Acquedotto Claudio - Anio Novus)

Roma / Luoghi da visitare - Acquedotti

Nel 1122 Papa Callisto II fece realizzare il fosso artificiale che qui vediamo, noto come Fosso (o Marrana) dell'acqua Mariana, che seguiva un percorso parallelo al tracciato dell'acquedotto Claudio. La sua costruzione si rese necessaria per implementare la fornitura idrica dell'Urbe e in particolar modo della zona della Basilica di S.Giovanni in Laterano, poiché molti degli acquedotti, in particolare l'acquedotto Claudio, erano ormai danneggiati e abbandonati. Partendo dalle sorgenti in località Squarciarelli (presso Grottaferrata) la Marrana attraversava il Parco degli Acquedotti, la zona di Tor Fiscale e, sfruttando la naturale pendenza del terreno e ripercorrendo la linea degli antichi acquedotti, giungeva a porta Asinaria dove azionava mulini e formava un laghetto; proseguiva poi per porta Metronia, prima di gettarsi nel Tevere all'altezza di S. Maria in Cosmedin. In alcuni punti il fosso veniva attraversato da caratteristici ponticelli che insieme alle rovine antiche circostanti creavano paesaggi caratteristici riprodotti in numerosi quadri e foto d'epoca. Il nome acqua Mariana sembra derivi da *Fundus Maranus*, l'odierna località Morena, dove presso la Villa dei Centroni l'acqua scorreva sotterranea sfruttando un canale proprio dell'acquedotto Claudio. Da *Marianus* derivò poi il termine Mariana e quindi Marrana ad indicare i fossi o i piccoli corsi d'acqua che attraversano il territorio della campagna di Roma. Il fosso è oggi il più importante affluente del fiume Almone.

Tempo stimato di visita

1 min.

Indirizzo

Viale Appio Claudio - Roma (RM)

Come arrivare

Da METRO A fermata GIULIO AGRICOLA procedere a piedi per 300 metri lungo viale Giulio Agricola. Giunti su via Lemonia esistono numerosi accessi al parco.

1. Parco degli Acquedotti (via Lemonia)
2. Aqua Marcia, Tepula, Iulia - Acquedotto Felice (Via Lemonia)
3. Fosso dell'Acqua Mariana (Romavecchia)
4. Casale di Romavecchia
5. Fosso dell'Acqua Mariana (Acquedotto Claudio - Anio Novus)
6. Villa delle Vignacce
7. Chiesa dell'Esaltazione della Santa Croce
8. Parco di Tor Fiscale

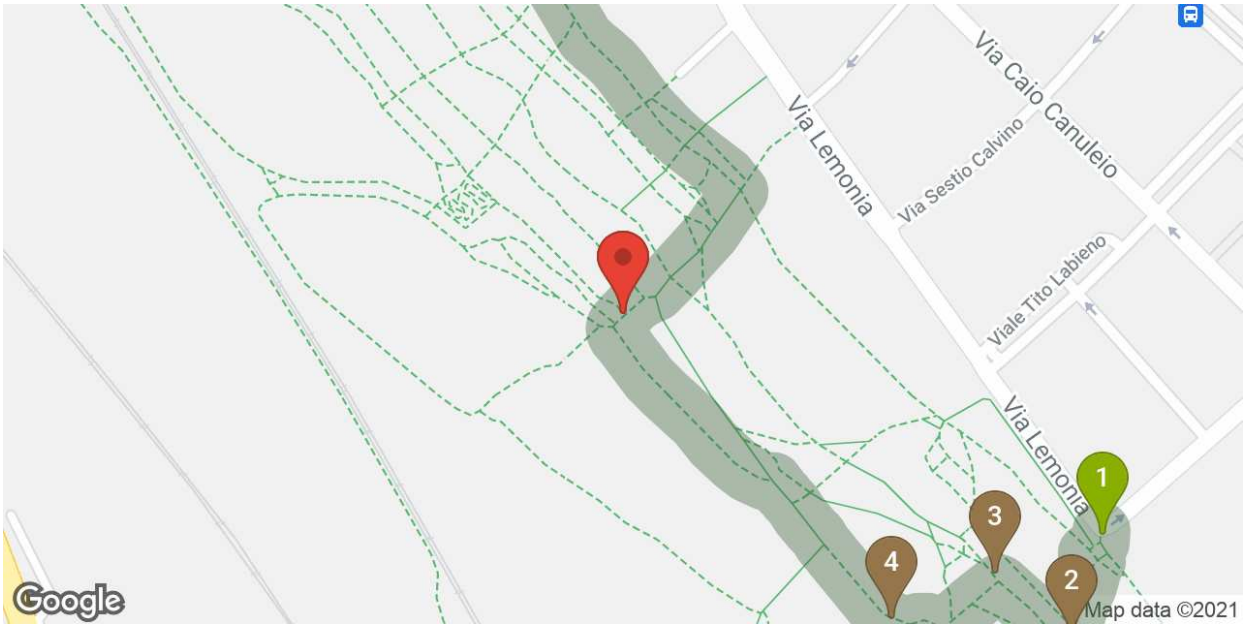

Mappa / Street View

Tappa 5

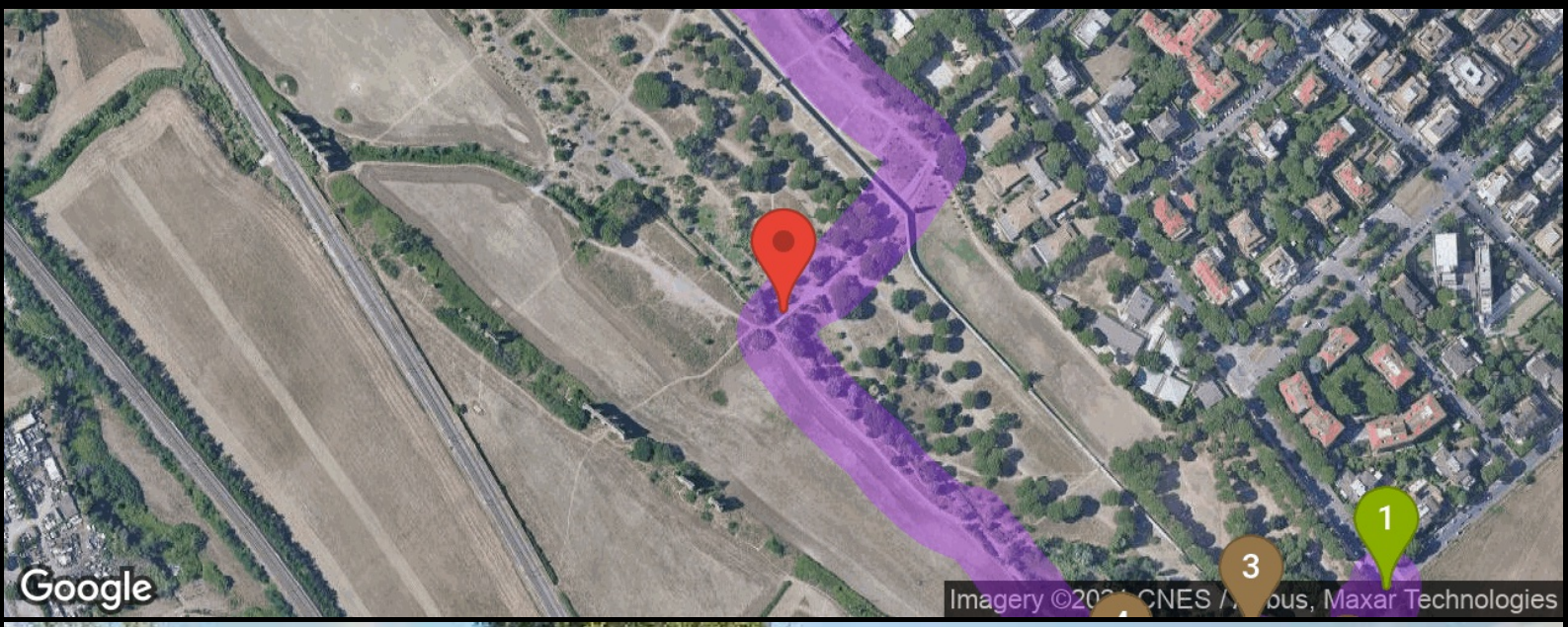



Villa delle Vignacce

Roma / Luoghi da visitare - Terme romane

La Villa delle Vignacce, situata all'interno del Parco degli Acquedotti, è una delle residenze antiche più estese del suburbio romano. Fu realizzata su un'altura artificiale, in posizione dominante sul territorio circostante, al IV miglio della Via Latina, a cui era collegata tramite un diverticolo.
Sulla base dei bolli laterizi e delle condutture per l'acqua rinvenuti, il complesso è attribuito a Quinto Servilio Pudente, importante proprietario di fabbriche di mattoni, che ne promosse la costruzione tra il 125 e il 130 d.C., durante il regno dell'imperatore Adriano. Nacque così una dimora di grande pregio, con lussuosi padiglioni residenziali, giardini con fontane monumentali e giochi d'acqua ed un impianto termale privato.
Della villa oggi rimangono per lo più le strutture appartenenti alla zona termale, tra le quali si distingue una vasta aula a pianta circolare coperta a cupola circondata da altri piccoli ambienti. Per alleggerire la cupola sono state inserite nella sua struttura cementizia alcune anfore. Questa tecnica costruttiva si diffuse soprattutto nei monumenti di epoca costantiniana (prima metà del IV secolo d.C.).
Gli scavi archeologici condotti nell'area della villa hanno evidenziato la sua lunga continuità d'uso, con interventi edilizi e cambi di destinazione che si protrassero fino al VI secolo d.C. In tali occasioni sono stati portati alla luce reperti di grande pregio, come una statua di Afrodite, il Ganimede Chiaramonti, la Tyche di Antiochia e un colossale ritratto di Giulia Domna, moglie dell'imperatore Settimio Severo, conservati oggi nei Musei Vaticani.
Nel corso di indagini archeologiche intraprese nel 2009 dalla Sovrintendenza Capitolina in convenzione con l'American Institute for Roman Culture è stata rinvenuta una splendida statua di Marsia, il satiro che osò sfidare il dio Apollo e che per quest'affronto fu spellato vivo dal dio; l'opera, in prezioso marmo policromo, si trova oggi alla Centrale Montemartini di Roma.

Tempo stimato di visita

5 min.

Indirizzo

Parco degli Acquedotti - Roma (RM)

Come arrivare

Da METRO A fermata GIULIO AGRICOLA procedere a piedi lungo Viale Giulio Agricola ed entrare nel PARCO.

1 Parco degli Acquedotti (via Lemonia)
2 Aqua Marcia, Tepula, Iulia - Acquedotto Felice (Via Lemonia)
3 Fosso dell'Acqua Mariana (Romavecchia)
4 Casale di Romavecchia
5 Fosso dell'Acqua Mariana (Acquedotto Claudio - Anio Novus)
6 Villa delle Vignacce
7 Chiesa dell'Esaltazione della Santa Croce
8 Parco di Tor Fiscale

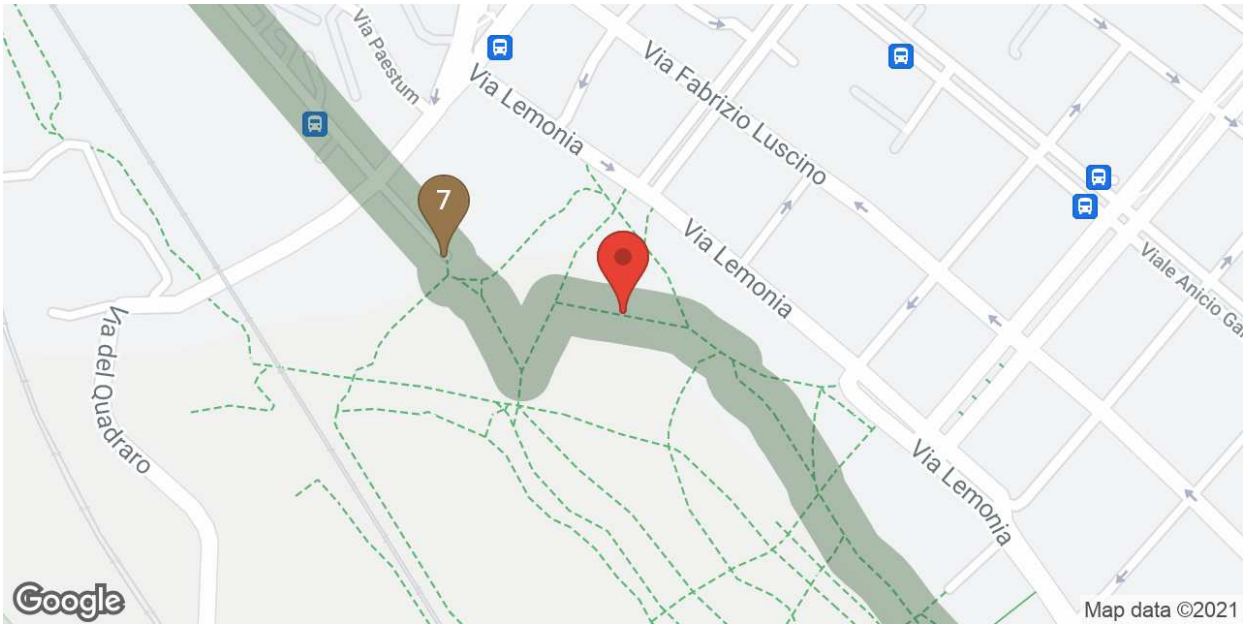

Mappa / Street View

Tappa 6

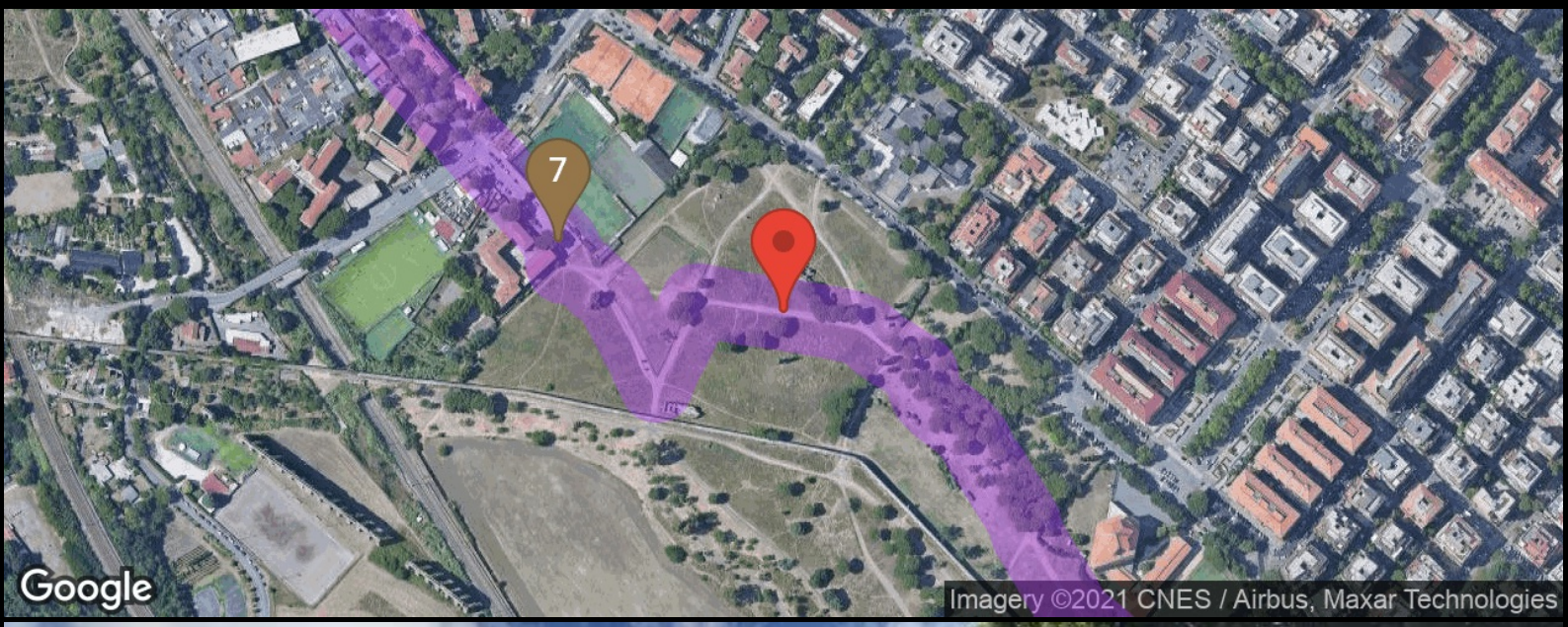

Chiesa dell'Esaltazione della Santa Croce

Roma / Luoghi da visitare - Chiese

La chiesa dell'Esaltazione della Santa Croce è uno dei luoghi di culto della comunità ortodossa rumena, sorto nel 2001 su impulso dell'Episcopato ortodosso rumeno in Italia. L'originaria aula di culto ha subito alcune sostanziali trasformazioni nel 2007, arricchendosi dell'altare e dell'iconòstasi, costituita, secondo consuetudine, da un muro interamente ricoperto da immagini sacre (icone) nel quale si aprono tre porte; in quella centrale, la Porta Santa, posta di fronte all'altare, il passaggio è consentito soltanto all'officiante (vescovo o sacerdote) e, talvolta, al diacono. Il programma iconografico include l'immagine della Madonna dell'Incarnazione e di Cristo Pantocràtore (onnipotente), l'Eucarestia, l'Annunciazione, i Quattro Evangelisti, i 12 Apostoli e i Profeti dell'Antico Testamento, oltre alle icone locali che rimandano alle feste liturgiche celebrate nella chiesa.

Tempo stimato di visita

10 min.

Indirizzo

Via Alessandro Viviani - Roma (RM)

Come arrivare

Da METRO A fermata LUCIO SESTIO uscita Via Lucio Sestio procedere poi a piedi per 10 minuti.

1 Parco degli Acquedotti (via Lemonia)
2 Aqua Marcia, Tepula, Iulia - Acquedotto Felice (Via Lemonia)
3 Fosso dell'Acqua Mariana (Romavecchia)
4 Casale di Romavecchia
5 Fosso dell'Acqua Mariana (Acquedotto Claudio - Anio Novus)
6 Villa delle Vignacce
7 Chiesa dell'Esaltazione della Santa Croce
8 Parco di Tor Fiscale

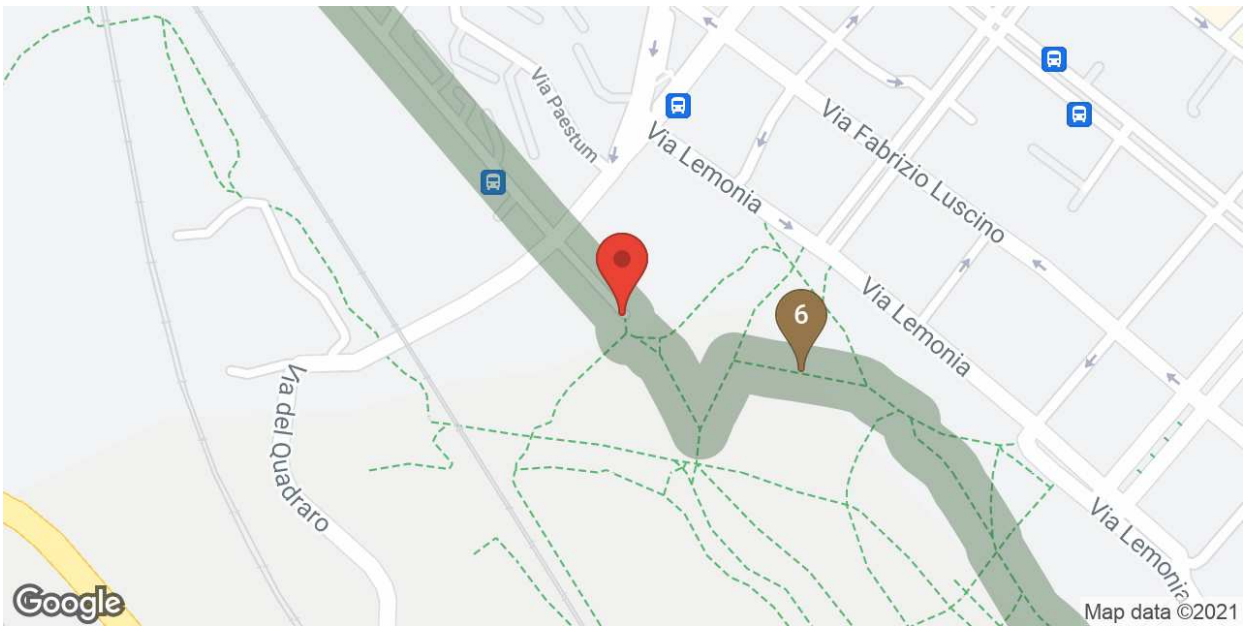

Mappa / Street View

Tappa 7



Tappa 8

Parco di Tor Fiscale

Roma / Luoghi da visitare - Aree naturalistiche

Il parco di Tor Fiscale è un'area di verde pubblico che si estende per circa 11 ettari all'interno del Parco Archeologico dell'Appia Antica. Si tratta di un paesaggio agreste che, grazie alla presenza di numerose testimonianze storiche ed archeologiche, è in grado di raccontare secoli di storia. Al suo interno si possono scoprire resti di ville romane, imponenti acquedotti, casali agricoli costruiti a ridosso del percorso della Via Latina, che collegava Roma con l'antica Capua. La denominazione deriva da monsignor Filippo Foppi, "fiscale" cioè tesoriere dello Stato Pontificio che, alla metà del XVII secolo, era proprietario dell'omonima torre posta qui nel Parco. Il paesaggio è fortemente caratterizzato dalle strutture di due acquedotti. Il tratto più lungo è relativo all'*aqua Marcia*, costruita nel 144 a.C., sui cui archi sono stati sovrapposti prima il condotto dell'*aqua Tepula*, del 125 a.C., e poi quello dell'*aqua Julia* del 33 a.C.. Tra il 1585 e il 1587 papa Sisto V, al secolo Felice Peretti, innestò, tra le arcate antiche, l'acquedotto Felice, destinato all'approvvigionamento idrico dei colli Viminale e Quirinale. L'altra linea di arcate, in blocchi di tufo e laterizio, è relativa a due altri acquedotti i cui condotti idrici corrono sovrapposti e sostenuti dalla stessa fila di fornici: l'acquedotto Claudio con sopra l'*Anio novus*, progettati nel 38 d.C. dall'imperatore Caligola ed inaugurati da Claudio nel 52 d.C.
All'interno del parco sono inoltre presenti strutture ipogee: antiche cave, poi riutilizzate come rifugio durante la Seconda guerra mondiale e come fungaie in tempi più recenti. Tracce di ville di età romana anche con impianti termali, sono visibili all'interno dei casali, ora adibiti a ristoro e valorizzazione dell'area. In particolare, nei pressi di questo ingresso, troviamo il Casale Museo, oggi utilizzato per eventi culturali, mostre, laboratori per bambini, conferenze e punto informativo. Durante i lavori di ristrutturazione e allestimento dello spazio, sono stati scoperti qui i resti di una villa romana di I-II secolo d.C., oggi visitabili in un ambiente sotterraneo.

Servizi

- Parcheggio

Info

Aperto:
tutti i giorni dall'alba al tramonto.

Tempo stimato di visita

30 min.

Indirizzo

Via dell'Acquedotto Felice - Roma (RM)

Come arrivare

Da METRO A fermata PORTA FURBA uscita via Tuscolana procedere a piedi su Via dei Levii ed entrare nel PARCO da via del Quadraretto.

Audioguide

Fotografa il QrCode per ascoltare l'audioguida

1. Parco degli Acquedotti (via Lemonia)
2. Aqua Marcia, Tepula, Iulia - Acquedotto Felice (Via Lemonia)
3. Fosso dell'Acqua Mariana (Romavecchia)
4. Casale di Romavecchia
5. Fosso dell'Acqua Mariana (Acquedotto Claudio - Anio Novus)
6. Villa delle Vignacce
7. Chiesa dell'Esaltazione della Santa Croce
8. Parco di Tor Fiscale

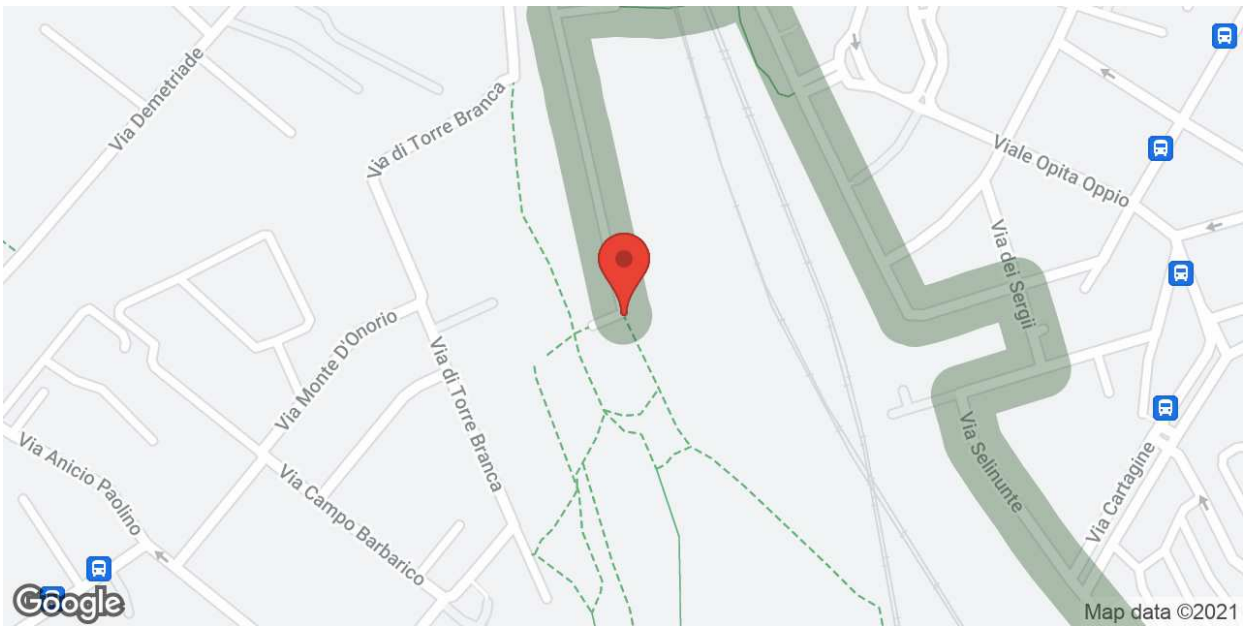

Mappa / Street View
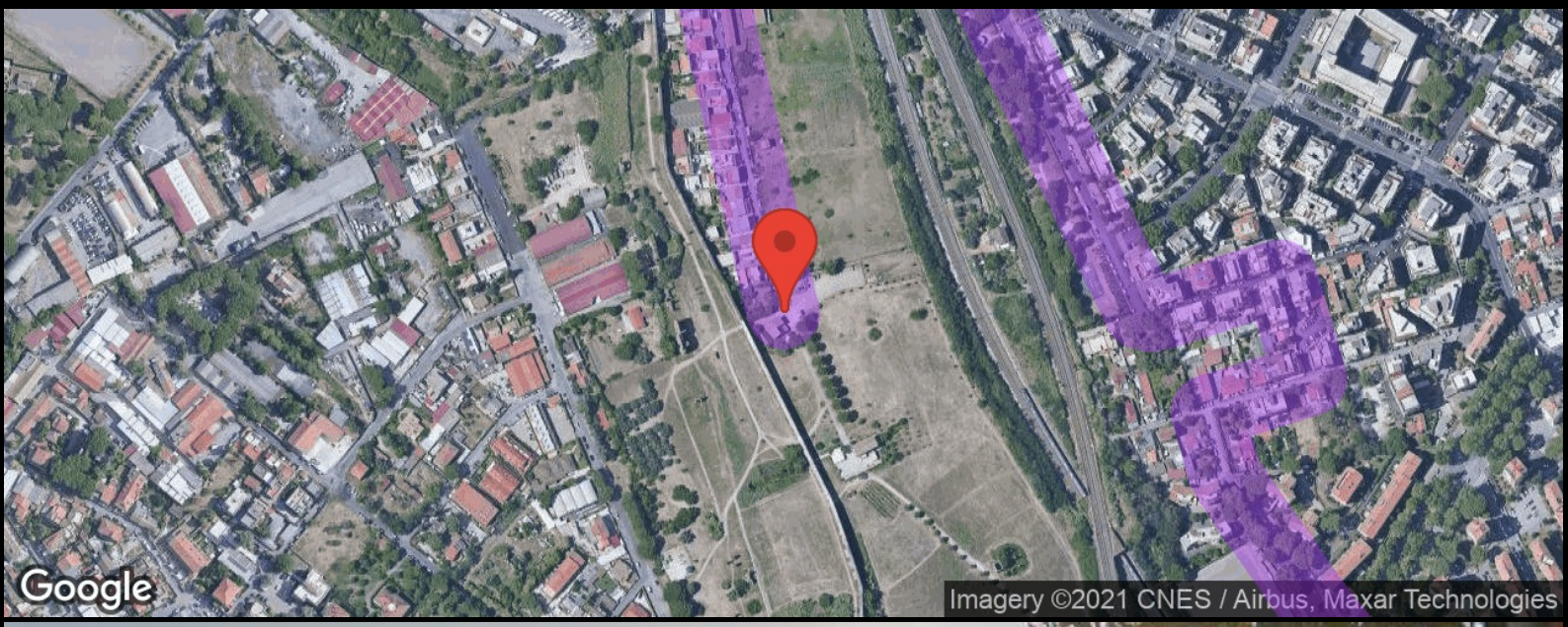
Tappa 8